

LEGENDA:

Wydział geologii i inżynieria

<i>I</i>	- nasypy podłożone i lek kontrolowane	- Seria gruntów antropogenicznych
<i>Ila</i>	- torfy	- Seria osadów organicznych
<i>IIb1 - IIb2</i>	- namuliny	- Seria osadów organicznych
<i>IIIa1 - IIIa4</i>	- mulki	- Seria glin rzeczno-zastojkowych
<i>IIIb1 - IIIb3</i>	- ilny	- Seria ilów rzeczno-zastojkowych
<i>IVa1, IVa2</i>	- piaski	- Seria osadów eolicznych
<i>Va1, Va2, Vb1, Vb2</i>	- piaski	- Seria gruntów piaszczysto-żwirowych
<i>Vc1, Vc2</i>	- pospółki	- Seria glin zwalowych
<i>VI1 - VI4</i>	- gliny zwalowe	- Seria glin zwalowych
<i>VIIa1 - VIIa3</i>	- ilny	- Seria osadów morskich młocenu
<i>VIIb1, VIIb2</i>	- piaski	
<i>VIIIc1, VIIIc2</i>	- mulki	


Linie na przekrojach geologiczno-inżynierskich

- linia powierzchni terenu
- linia projektowanej drogi - niweleta wariant 1
- granice warstw geologiczno-inżynierskich
- granice strygraficzne

Literowe oznaczenia wydzielonych warstw

- | | |
|-----------|---|
| V_{ar} | - numer warstwy geologiczno-inżynierskiej |
| $Q_{H/P}$ | - symbol wydzieliń stratygraficznych |

(wg "Tabeli charakterystycznych parametrów geotechnicznych ... " - Załącznik nr 2.1)

- | | |
|---|------------------------|
| | - wykresy sondowań CPT |
|  | - wykresy sondowań DPH |
- (D38)*
- rzut otworu na oś drogi

Investor:

Generalny Dyrektor Dróg Krajowych i Autostrad
działający przez
Oddział w Rzeszowie
Generalnej Dyrekcji Dróg Krajowych i Autostrad
35 - 959 Rzeszów, ul. Legionów 20

Jednostka projektowa:

ARCADIS
ARCADIS Sp. z o.o.
02-675 Warszawa, ul. Woloska 22A
tel.: (0-22) 203 20 03 fax.: (0-22) 203 20 01

Zamierzenie budowlane:

Budowa drogi ekspresowej S19 Kuźnica - Barwinek

Obiekt budowlany:
Droga ekspresowa S19
odcinek Nisko (węzeł "Zapacz" z węzłem
"Sokół Małopolski Północ" (z węzłem

Stadium:



KONCEPCJA PROGRAMOWA

Tytuł opracowania:

Dokumentacja Geologiczno - Inżynierska dla określenia warunków geologiczno-inżynierskich posadowienia obiektów budowlanych inwestycji pod nazwą "Budowa drogi ekspresowej S19 odcinek Nisko (węzeł "Zaparc" z węzłem) - węzeł "Sokołów Małopolski Północ" (z węzłem)"

Tytuł rysunku:

PRZEKRÓJ GEOLOGICZNO-INŻYNIERSKI
Droga dojazdowa DD-04a P

	Imię i nazwisko	Uprawnienia:	Podpis
Opracował:	mgr inż. Wiesław Kozak	MŚ V/L-1384	
	mgr inż. Dominik Mach	MŚ V/L-1729	
Nr archiwalny:	Data opracowania:	Skala:	Nr zbl.: Nr arkusza:
1690	kwiecień 2016	1 : 1000	2.3.71 1/1